



СВИДЕТЕЛЬСТВО

О ГОСУДАРСТВЕННОЙ РЕГИСТРАЦИИ ПРАВА

Управление Федеральной службы государственной регистрации, кадастра и картографии по Кемеровской области

Дата выдачи:

"12" марта 2014 года

Документы-основания: • Постановление Администрации Кемеровского муниципального района "О передаче имущества муниципальной собственности Кемеровского муниципального района в оперативное управление муниципальному бюджетному учреждению "Дом культуры Арсентьевского поселения Кемеровского муниципального района" от 02.09.2013 №2447-п

Субъект (субъекты) права: муниципальное бюджетное учреждение "Дом культуры Арсентьевского поселения Кемеровского муниципального района", ИНН: 4250008024, ОГРН: 1124205010380, дата гос.регистрации: 08.06.2012, наименование регистрирующего органа: Межрайонная инспекция Федеральной налоговой службы №12 по Кемеровской области, КПП: 425001001; адрес (место нахождения) постоянно действующего исполнительного органа: Россия, Кемеровская область, Кемеровский район, п.Разведчик, ул.Коммунистическая, д.3

Вид права: Оперативное управление

Объект права: Здание дома культуры "Геолог", назначение: нежилое здание, 2 - этажный (подземных этажей - 0), общая площадь 538,9 кв.м, инв.№ 68-680160/68, лит. А, адрес (местонахождение) объекта: Кемеровская область, Кемеровский район, п.Разведчик, ул.Коммунистическая, д.3

Кадастровый (или условный) номер: 42:22:0601001:1304

Существующие ограничения (обременения) права: не зарегистрировано


о чем в Едином государственном реестре прав на недвижимое имущество и сделок с ним "12" марта 2014 года сделана запись регистрации № 42-42-01/075/2014-144

Регистратор

Жолобова Е.В.



42 АД 727970



**ВЫПИСКА ИЗ ЕДИНОГО ГОСУДАРСТВЕННОГО РЕЕСТРА ПРАВ НА НЕДВИЖИМОЕ
ИМУЩЕСТВО И СДЕЛОК С НИМ, УДОСТОВЕРЯЮЩАЯ ПРОВЕДЕННУЮ
ГОСУДАРСТВЕННУЮ РЕГИСТРАЦИЮ ПРАВ**

Дата выдачи: 17.10.2016

В Едином государственном реестре прав на недвижимое имущество и сделок с ним зарегистрировано:

1.	Кадастровый (или условный) номер объекта:	42:22:0601001:1667
	Объект недвижимости:	Земельный участок, категория земель: земли населенных пунктов, разрешенное использование: Культурное развитие, площадь 7 045 кв. м, адрес (местонахождение) объекта: Российская Федерация, Кемеровская обл., Кемеровский р-н, Арсентьевское сельское поселение, п. Разведчик, ул. Коммунистическая, поз. 3б
	Состав объекта недвижимости:	
2.	Правообладатель (правообладатели):	2.1. муниципальное бюджетное учреждение "Дом культуры Арсентьевского поселения Кемеровского муниципального района", ИНН: 4250008024, ОГРН: 1124205010380
3.	Вид, номер и дата государственной регистрации права:	3.1. Постоянное (бессрочное) пользование, № 42-42/001-42/100/041/2016-460/1 от 17.10.2016
4.	Документы-основания:	4.1. Постановление администрации Арсентьевского сельского поселения Кемеровского муниципального района «О предоставлении земельного участка муниципальному бюджетному учреждению "Дом культуры Арсентьевского поселения Кемеровского муниципального района" от 11.02.2016 № 13-п
5.	Ограничение (обременение) права:	не зарегистрировано

Настоящая выписка подтверждает проведение государственной регистрации права. Правообладатель: муниципальное бюджетное учреждение "Дом культуры Арсентьевского поселения Кемеровского муниципального района"

Государственный регистратор

(подпись, М.П.)

Зайцева И. Н.

(фамилия, инициалы)



СВИДЕТЕЛЬСТВО

О ГОСУДАРСТВЕННОЙ РЕГИСТРАЦИИ ПРАВА

Управление Федеральной службы государственной регистрации,
кадастра и картографии по Кемеровской области

Дата выдачи:

"12" марта 2014 года

Документы-основания: • Постановление Администрации Кемеровского муниципального района "О передаче имущества муниципальной собственности Кемеровского муниципального района в оперативное управление муниципальному бюджетному учреждению "Дом культуры Арсентьевского поселения Кемеровского муниципального района" от 02.09.2013 №2447-п

Субъект (субъекты) права: муниципальное бюджетное учреждение "Дом культуры Арсентьевского поселения Кемеровского муниципального района", ИНН: 4250008024, ОГРН: 1124205010380, дата гос.регистрации: 08.06.2012, наименование регистрирующего органа: Межрайонная инспекция Федеральной налоговой службы №12 по Кемеровской области, КПП: 425001001; адрес (место нахождения) постоянно действующего исполнительного органа: Россия, Кемеровская область, Кемеровский район, п.Разведчик, ул.Коммунистическая, д.3

Вид права: Оперативное управление

Объект права: Клуб, назначение: нежилое, общая площадь 112,4 кв. м, номера на поэтажном плане 1-3, адрес (местонахождение) объекта: Кемеровская область, Кемеровский район, пос.Сосновка-2, ул.Больничная, д.2

Кадастровый (или условный) номер: 42:22:0603001:60

Существующие ограничения (обременения) права: не зарегистрировано

о чем в Едином государственном реестре прав на недвижимое имущество и сделок с ним "12" марта 2014 года сделана запись регистрации № 42-42-01/075/2014-145


Регистратор


Жолобова Е. В.



(подпись)

42 АД 727969





СВИДЕТЕЛЬСТВО

О ГОСУДАРСТВЕННОЙ РЕГИСТРАЦИИ ПРАВА

Управление Федеральной службы государственной регистрации,
кадастра и картографии по Кемеровской области

Дата выдачи:

"28" февраля 2014 года

Документы-основания: • Постановление Администрации Кемеровского муниципального района от 22.10.2013 №2999-п "О предоставлении земельного участка муниципальному бюджетному учреждению "Дом культуры Арсентьевского поселения Кемеровского муниципального района"

Субъект (субъекты) права: муниципальное бюджетное учреждение "Дом культуры Арсентьевского поселения Кемеровского муниципального района", ИНН: 4250008024, ОГРН: 1124205010380, дата гос.регистрации: 08.06.2012, наименование регистрирующего органа: Межрайонная инспекция Федеральной налоговой службы №12 по Кемеровской области, КПП: 425001001; адрес (место нахождения) постоянно действующего исполнительного органа: Россия, Кемеровская область, Кемеровский район, п.Разведчик, ул.Коммунистическая, д.3

Вид права: Постоянное (бессрочное) пользование

Объект права: Земельный участок, категория земель: земли населенных пунктов, разрешенное использование: для эксплуатации здания клуба, общая площадь 940,7 кв. м, адрес (местонахождение) объекта: Кемеровская область, Кемеровский район, п. Успенка, ул.Промысловая, ба

Кадастровый (или условный) номер: 42:22:0401001:242

Существующие ограничения (обременения) права: не зарегистрировано


о чем в Едином государственном реестре прав на недвижимое имущество и сделок с ним "28" февраля 2014 года сделана запись регистрации № 42-42-01/075/2014-147

Регистратор

Волкова Е. К.



42 АД 684046



В Единый государственный реестр недвижимости внесены следующие сведения:

Здание		(вид объекта недвижимости)	
Лист № <u>1</u> Раздела <u>1</u>	Всего листов раздела <u>1</u> :	Всего разделов:	Всего листов выписки:
<u>22.10.2019</u>		<u>42:22:0603001:128</u>	
Кадастровый номер:			
Номер кадастрового квартала:		<u>42:22:0603001</u>	
Дата присвоения кадастрового номера:		<u>30.09.2019</u>	
Ранее присвоенный государственный учетный номер:		данные отсутствуют	
Адрес:		Российская Федерация, Кемеровская область, Кемеровский муниципальный район, Арсентьевское сельское поселение, п. Сосновка-2, ул. Школьная, здание 1а	
Площадь, м ² :		<u>213.1</u>	
Назначение:		Нежилое здание	
Наименование:		Строительство сельского клуба на 50 мест	
Количество этажей, в том числе подземных этажей:		<u>1</u>	
Год ввода в эксплуатацию по завершении строительства:		<u>2018</u>	
Год завершения строительства:		данные отсутствуют	
Кадастровая стоимость, руб.:		<u>313921.87</u>	
Кадастровые номера иных объектов недвижимости, в пределах которых расположен объект недвижимости:		<u>42:22:0603001:70</u>	
Кадастровые номера помещений, машино-мест, расположенных в здании или сооружении:		данные отсутствуют	
Виды разрешенного использования:		данные отсутствуют	
Статус записи об объекте недвижимости:		Сведения об объекте недвижимости имеют статус "актуальные"	
Особые отметки:		Номер регистрации кадастрового инженера в государственном реестре лиц: 37861 Номер договора на выполнение кадастровых работ: 33 Дата заключения договора на выполнение кадастровых работ: 28.09.2018.	
Получатель выписки:		муниципальное бюджетное учреждение "Дом культуры Арсентьевского поселения Кемеровского муниципального района"	


ВЕДУЩИЙ СПЕЦИАЛИСТ-ЭКСПЕРТ
(полное наименование, должность)

(инициалы)

Мельниченко Н.В.

(полное, фамилия)

М.П.



СВИДЕТЕЛЬСТВО

О ГОСУДАРСТВЕННОЙ РЕГИСТРАЦИИ ПРАВА

Управление Федеральной службы государственной регистрации,
кадастра и картографии по Кемеровской области

Дата выдачи:

"28" февраля 2014 года

Документы-основания: • Постановление Администрации Кемеровского муниципального района от 22.10.2013 №2998-п "О предоставлении земельного участка муниципальному бюджетному учреждению "Дом культуры Арсентьевского поселения Кемеровского муниципального района"

Субъект (субъекты) права: муниципальное бюджетное учреждение "Дом культуры Арсентьевского поселения Кемеровского муниципального района", ИНН: 4250008024, ОГРН: 1124205010380, дата гос. регистрации: 08.06.2012, наименование регистрирующего органа: Межрайонная инспекция Федеральной налоговой службы №12 по Кемеровской области, КПП: 425001001; адрес (место нахождения) постоянно действующего исполнительного органа: Россия, Кемеровская область, Кемеровский район, п.Разведчик, ул.Коммунистическая, д.3

Вид права: Постоянное (бессрочное) пользование

Объект права: Земельный участок, категория земель: земли населенных пунктов, разрешенное использование: для эксплуатации здания клуба, общая площадь 1 982 кв. м, адрес (местонахождение) объекта: Кемеровская область, р-н Кемеровский, пос.Сосновка-2, ул.Школьная, 1


Кадастровый (или условный) номер: 42:22:0603001:33

Существующие ограничения (обременения) права: не зарегистрировано

о чем в Едином государственном реестре прав на недвижимое имущество и сделок с ним "28" февраля 2014 года сделана запись регистрации № 42-42-01/075/2014-149

Регистратор

Волкова Е.



(подпись)

42 АД 683673

